



**КОМИТЕТ ИМУЩЕСТВЕННЫХ ОТНОШЕНИЙ
АДМИНИСТРАЦИИ ПЕРМСКОГО МУНИЦИПАЛЬНОГО ОКРУГА**

РЕШЕНИЕ

о размещении объектов № 160

Пермский край
Пермский округ

31.01.2024

Комитет имущественных отношений администрации Пермского муниципального округа разрешает Акционерному обществу «Газпром газораспределение Пермь» (ИНН 5902183841, ОГРН 2125902017723, почтовый адрес: 614000, г. Пермь, ул. Петропавловская, 43)

размещение объекта «газопровод давлением до 1,2 Мпа, для размещения которого не требуется разрешения на строительство»

на землях муниципальная собственность.

на срок 1 год.


Местоположение: Пермский край, Пермский муниципальный округ, д. Петровка, ул. Весенняя, д. 32.

Приложение: схема предполагаемых к использованию земель или части земельного участка.

Особые условия использования:

1. При размещении объекта учесть параметры ширины проезда улично-дорожной сети, во избежание сужения полосы отвода дороги.
2. Получение разрешения на производство земляных работ.

Заместитель председателя комитета


(подпись, печать)

М.В. Королева




Схема предполагаемых к использованию земель или части земельного участка

Объект: Газопровод давлением до 1,2 Мпа, для размещения которого не требуется разрешения на строительство

Местоположение: расположенных по адресу: Пермский край, м.о. Пермский, д. Петровка, ул. Весенняя, д. 32

Каталог координат, м

| № точки границы | X | Y |
|-----------------|-----------|------------|
| n1 | 508640.87 | 2211781.01 |
| n2 | 508644.52 | 2211782.42 |
| n3 | 508647.69 | 2211783.30 |
| n4 | 508648.64 | 2211789.06 |
| n5 | 508643.15 | 2211789.97 |
| n6 | 508638.40 | 2211787.83 |
| n7 | 508637.21 | 2211787.34 |
| n8 | 508636.28 | 2211781.80 |
| n1 | 508640.87 | 2211781.01 |

Площадь земель или части земельного участка, кв.м.: 80

Категория земель: земли населенных пунктов

Вид разрешенного использования: -

Описание границ смежных землепользователей:

От точки n1 до точки n2 - земельный участок с кадастровым номером 59:32:1410001:1067

От точки n2 до точки n3 - земельный участок с кадастровым номером 59:32:1410001:5515


От точки n3 до точки n5 - земельный участок с кадастровым номером 59:32:1410001:5612

От точки n5 до точки n6 - земельный участок с кадастровым номером 59:32:1410001:4125

От точки n6 до точки n7 - земельный участок с кадастровым номером 59:32:1410001:4126

От точки n7 до точки n1 - земельный участок с кадастровым номером 59:32:1410001:5612

Условные обозначения:



- зоны с особыми условиями использования территории, сведения о которых внесены в ЕГРН

:ЗУ1

- обозначение запрашиваемого земельного участка

• n1

- характеристика точек границ земель или части земельного участка

59:32:1410001 - номер кадастрового квартала



- границы и номер объекта капитального строительства, сведения о которых внесены в ЕГРН



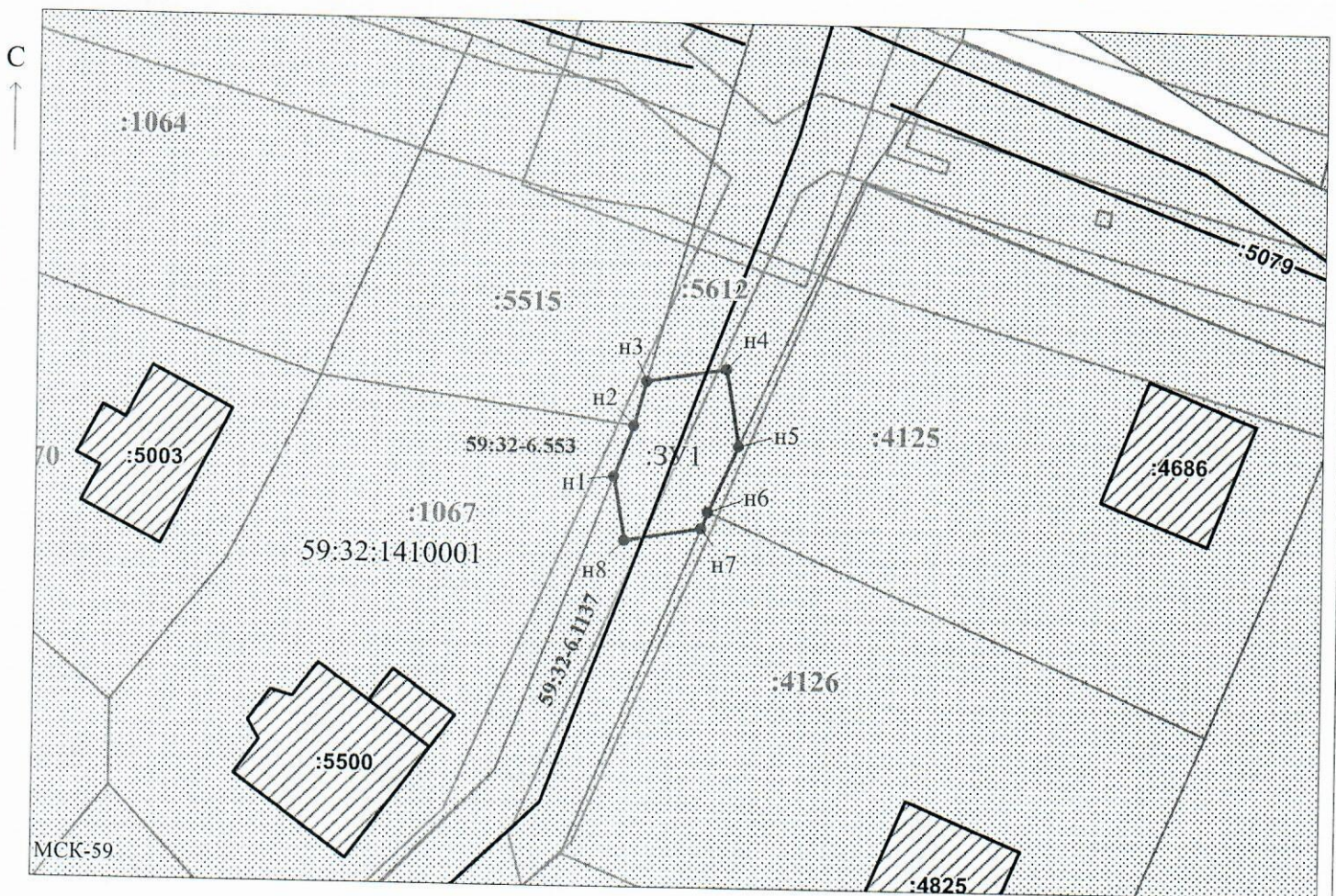
- граница кадастрового квартала



- предполагаемый участок земель, на которых планируется размещение объекта



- границы и номер земельного участка, сведения о которых внесены в ЕГРН



Заявитель: _____ / Егошина И.В.
 МП (подпись, расшифровка подписи)

Масштаб 1:500

(для юридических лиц
и индивидуальных предпринимателей)